


Préfecture de la Haute-Garonne



Liberté - Égalité - Fraternité
RÉPUBLIQUE FRANÇAISE

Direction
Départementale de
l'Équipement et de
l'Agriculture

Service Risques et Gestion de Crise
Cité Administrative – bât. A
2, Bvd Armand Duportal
31074 Toulouse Cedex 9

HAUTE-GARONNE

PPR. approuvé
PPR approuvé le
22 DEC. 2008



Plan de prévention des risques naturels prévisibles (PPR)

Mouvements différentiels de terrain
liés au phénomène de retrait-gonflement
des sols argileux

Département de la Haute-Garonne
Commune : ROQUETTES



Carte de zonage réglementaire

-  Zone moyennement exposée (B2)
-  Limite de commune

Sources : Fond topographique : IGN SCAN25, 1999 ; Carte d'aléa : rapport BRGM RP-51894-FR, Décembre 2002

échelle 1/10 000

